

ROZLICZENIE POWIERZCHNI DZIAŁKI 67/83  
DRÓG, ZIELEŃCÓW I CHODNIKÓW


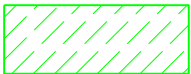


sekcja 7.126.11.24.2.1

skala 1:500

woj: małopolskie  
miasto: Kraków  
jednst. ewid.: Śródmieście  
obręb: 22

dz. nr 67/83  
Układ wsp.: 2000  
Układ odniesienia: Kronsztadt

mapa zgodna z terenem na: 20.06.2017

	GRANICE DZIAŁKI	
	ZIELEŃCE	1269 M KW
	CHODNIKI	158 M KW
	DROGI I PARKINGI	222 M KW
	POZOSTAŁE	412 M KW
	POW DZIAŁKI	2163 M KW